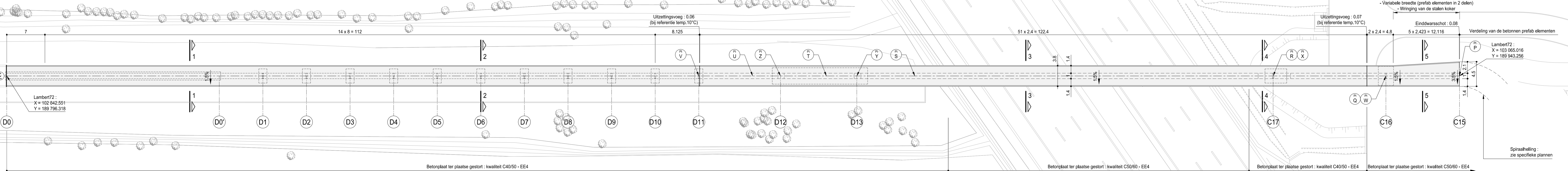


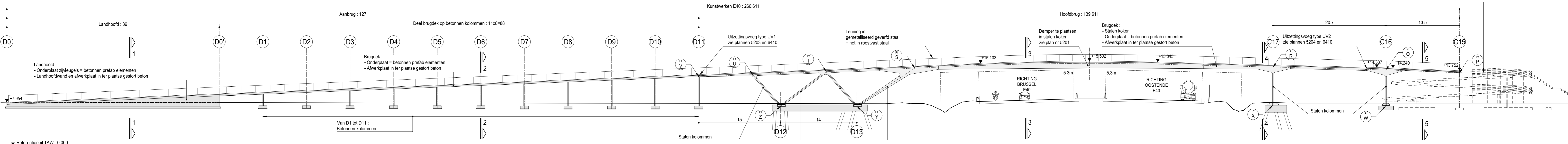
PLANZICHT

(Sch.: 1/250)



LANGSSNEDE

(Sch.: 1/250)



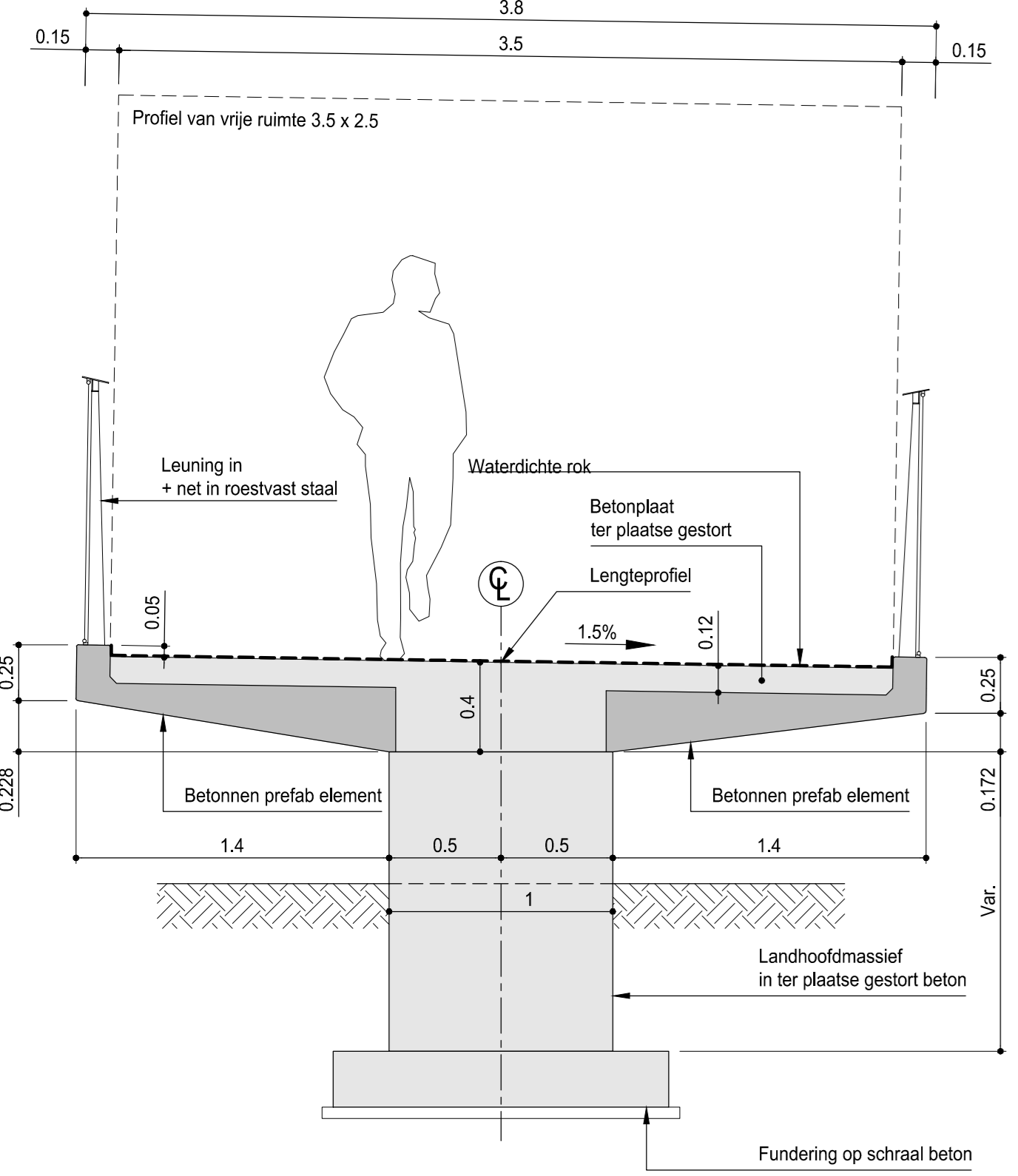
178.721	32.515	40.195	2.980	12.200	Afstanden
H = 4.00%					Verticaal alignement (Voetgangers)
R = 500					Horizontaal alignement (Voetgangers)
H = 2.50%					
R = 200					
H = 4.00%					
265.411					

COORDINATEN LAMBERT 72 - THEORETISCHE PUNTEN VAN DE STAALSTRUCTUUR

Punten	P	Q	R	S	T	U	V	W	X	Y	Z
X	103 965.016	103 053.751	103 036.479	102 981.606	102 968.064	102 956.773	102 948.522	103 054.002	103 036.479	102 972.720	102 961.039
Y	189 943.256	189 935.816	189 924.407	189 888.164	189 879.219	189 871.762	189 866.312	189 935.981	189 924.407	189 882.295	189 874.579
Z	13.352	13.888	14.414	14.219	13.570	13.029	12.633	7.320	7.425	7.215	7.215

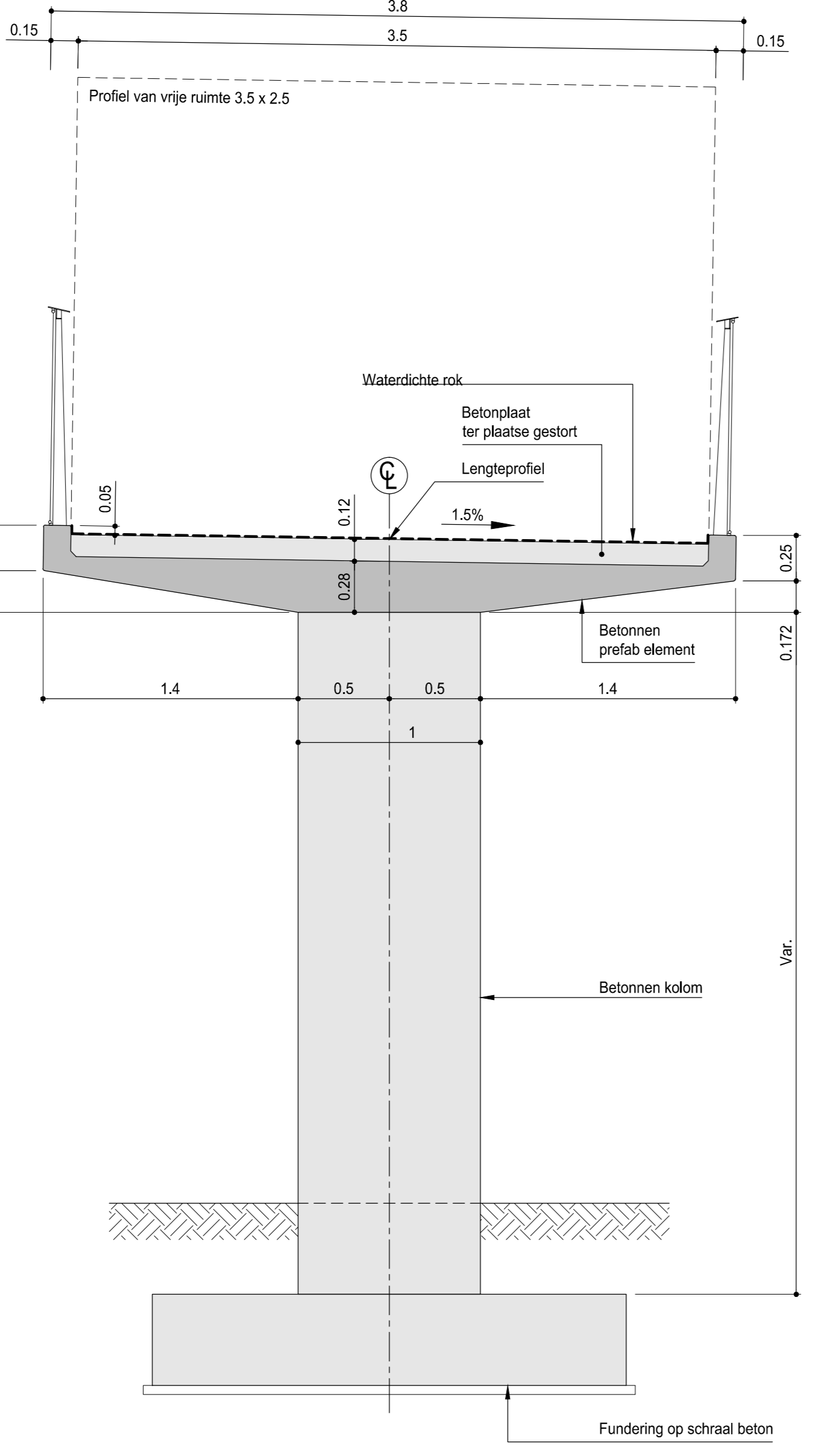
DWARSDOORSNEDE 1-1

(Sch.: 1/25)



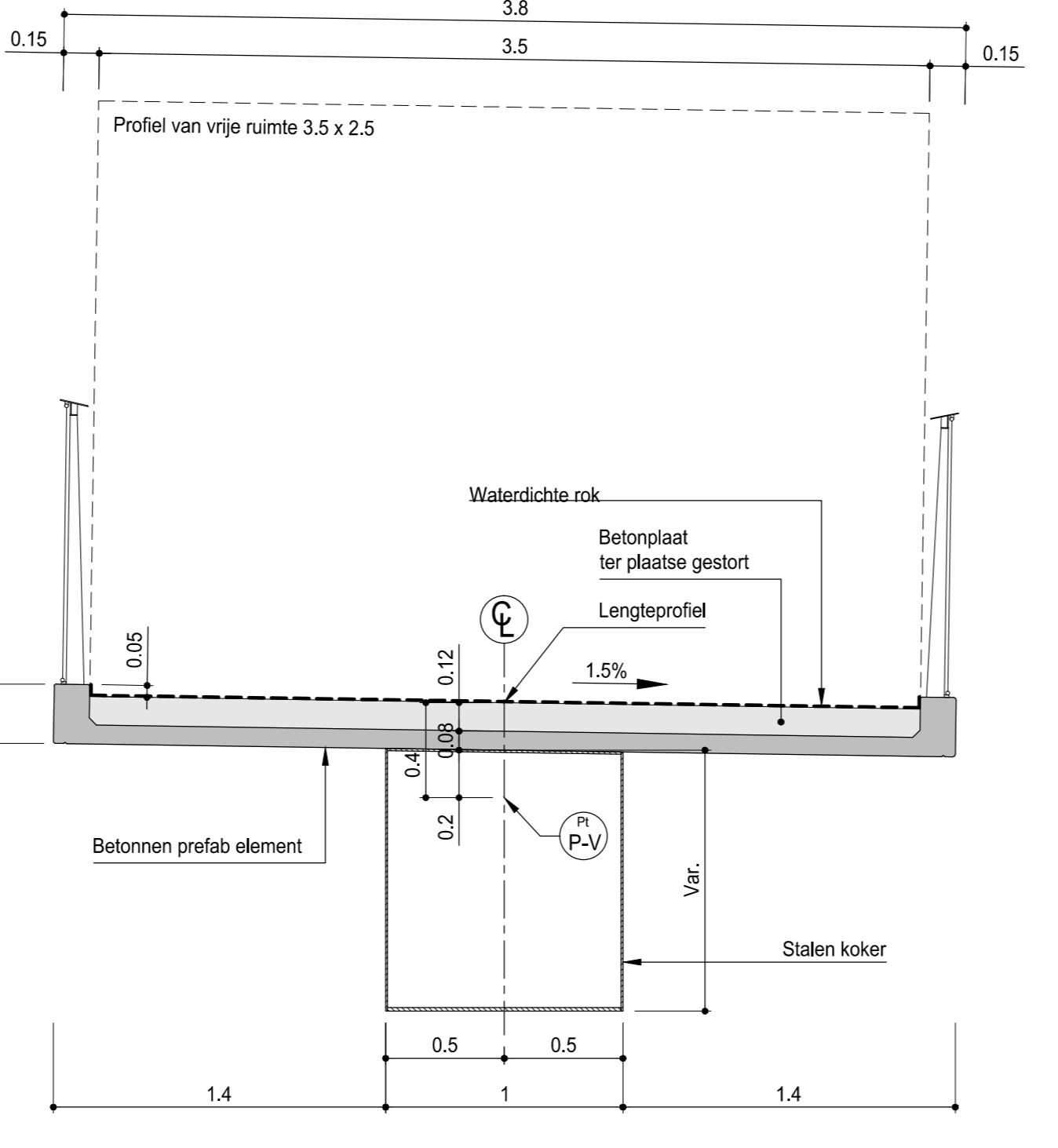
DWARSDOORSNEDE 2-2

(Sch.: 1/25)



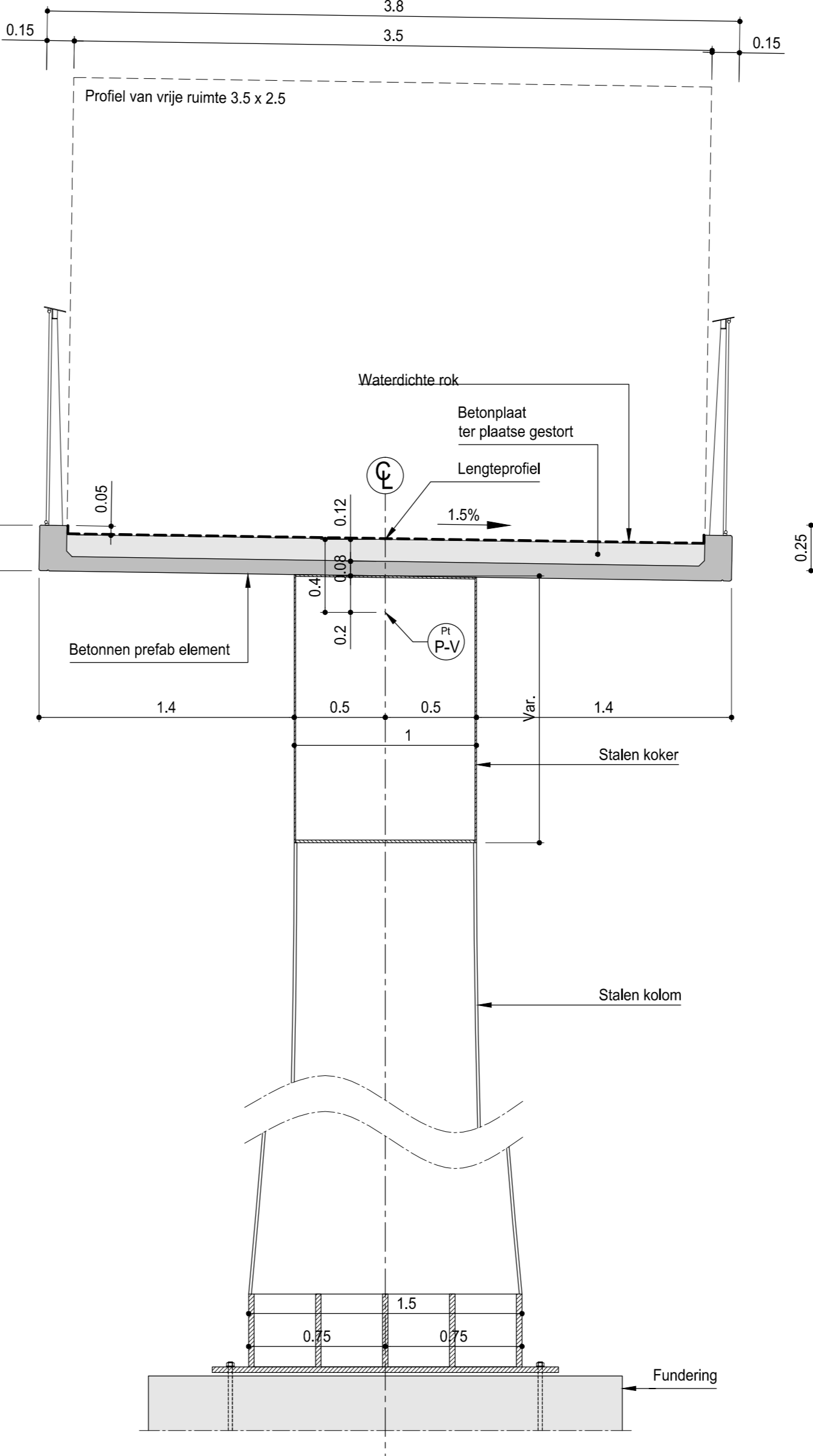
DWARSDOORSNEDE 3-3

(Sch.: 1/25)



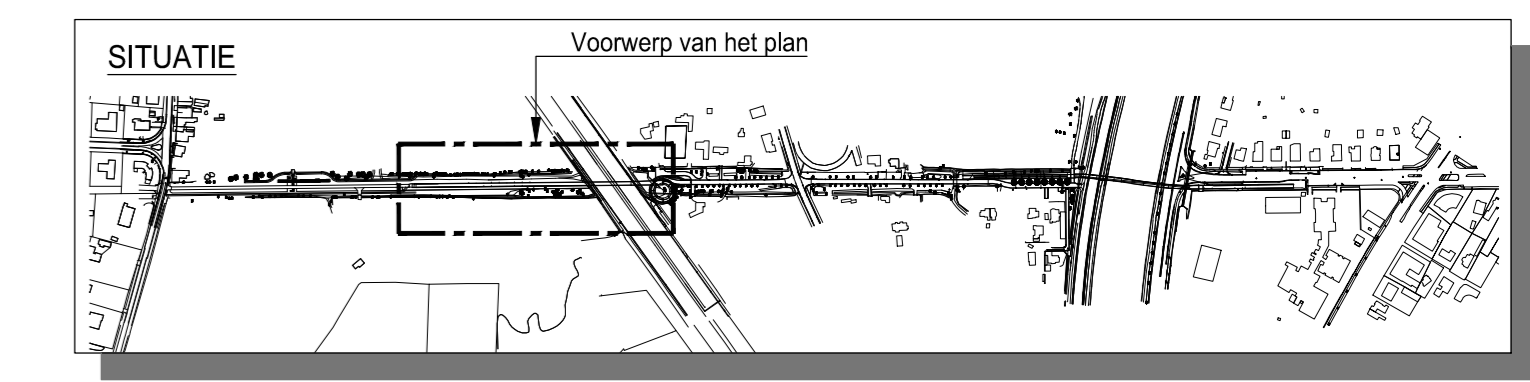
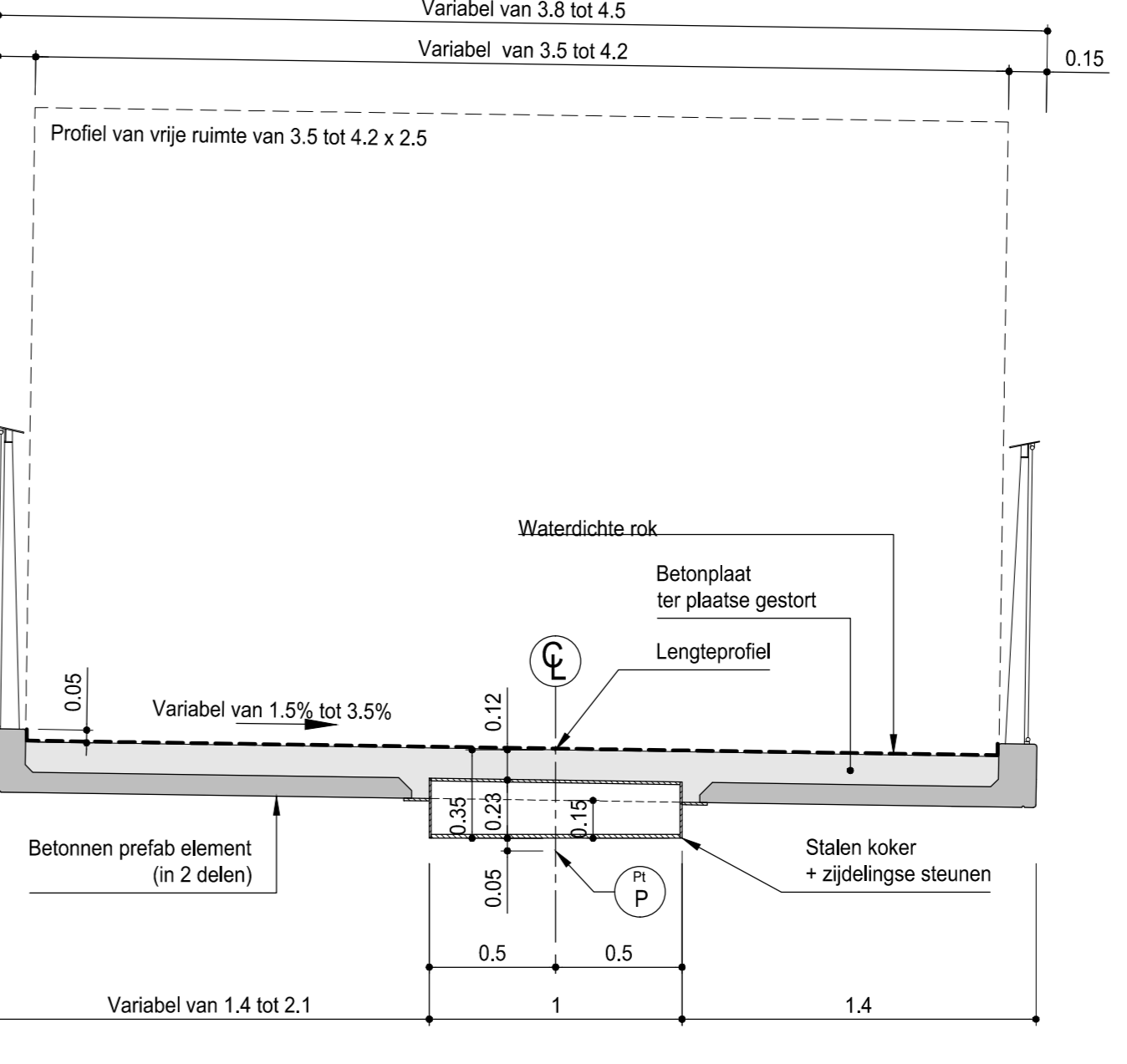
DWARSDOORSNEDE 4-4

(Sch.: 1/25)



DWARSDOORSNEDE 5-5

(Sch.: 1/25)



Project partners and sponsors:

- STAD GENT: De Stad Gent, Stadhuis: Botermarkt n°1, 9000 Gent
- Het Vlaamse Gewest, voor het Agentschap Wegen en Verkeer
- Provincie Oost-Vlaanderen
- Gemeente De Pinte
- greisch: Greisch, ontwerper
- Antea Group, ontwerper deel fietspad oude spoorwegbedding
- Deelname van de Oost-Vlaamse Provincie: Ir. D. De Baets, Deelname van de Provincie: Ir. R. Claeys, Deelname van de Provincie: F. Watteleur

KUNSTWERKEN E40 PLANNEN :

- Plan 5002: Algemene zichten van spiraalhelling
- Plannen 51xx: Betonstructuren
- Plannen 52xx: Staalstructuren
- Plannen 5301: Wapeningsprincipes spiraalhelling
- Plannen 54xx: Montage
- Plannen 63xx: Wapeningsprincipes brugdekken en landhoofden
- Plannen 64xx: Uitrustingen

ALGEMENE NOTA

MATEN EN AFMETINGEN

- De maten zijn ter indicatie aangegeven. Een opmeting door een landmeter dient ter plaatse uitgevoerd te worden.
- Behoudens tegengestelde indicatie zijn alle maten en afmetingen uitgedrukt in m en de niveaus in m.
- De lengtes zijn gegeven zonder bouwzoege.
- De lengte van de platen houden geen rekening met bijzondere voorzieningen voor de knopen, uitzettingsvoegen, aansluitingen koker/kolommen, aansluitingen met de funderingen (locale versterkingen, bewerkte stukken...). De afmetingen geven de maximale buitenafmetingen.

Aanleggen van fietsers- en voetgangersbruggen over de Ringvaart/R4 en over de E40 met omgevingsaanleg en aanleggen van een fietspad tussen Rijvisschestraat en E40 i.k.v Groenpool Parkbos

Kunstwerken E40
Algemene zichten van hoofbrug en aanbrug
lengteprofiel, inplanting en type functionele sneden

Index	Wijzigingen	tek	vr	datum
A	Eerste uitgave	GL	AD	27.11.15

Uitgever	Schaal	Dossier	Stap	Type	Documentnummer
Greisch	1/250-25	4427	AB	T	5002-A