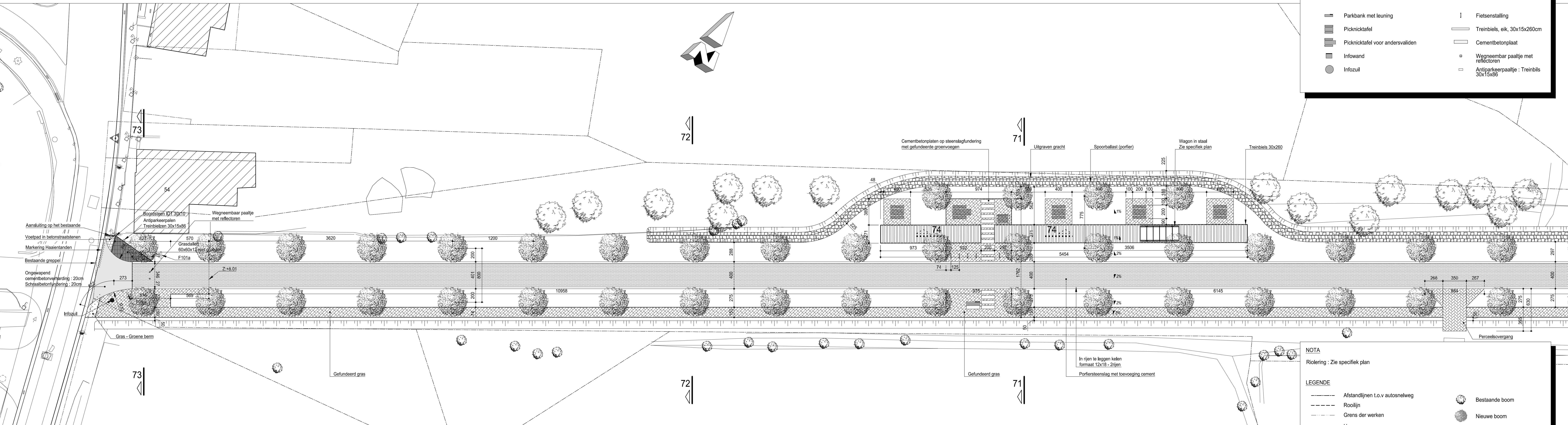


VERKLARING

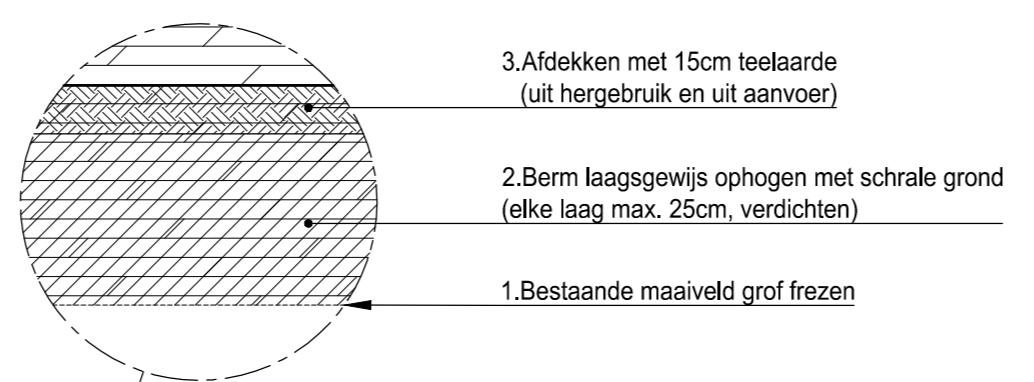


NOTA
Rölering : Zie specifiek plan

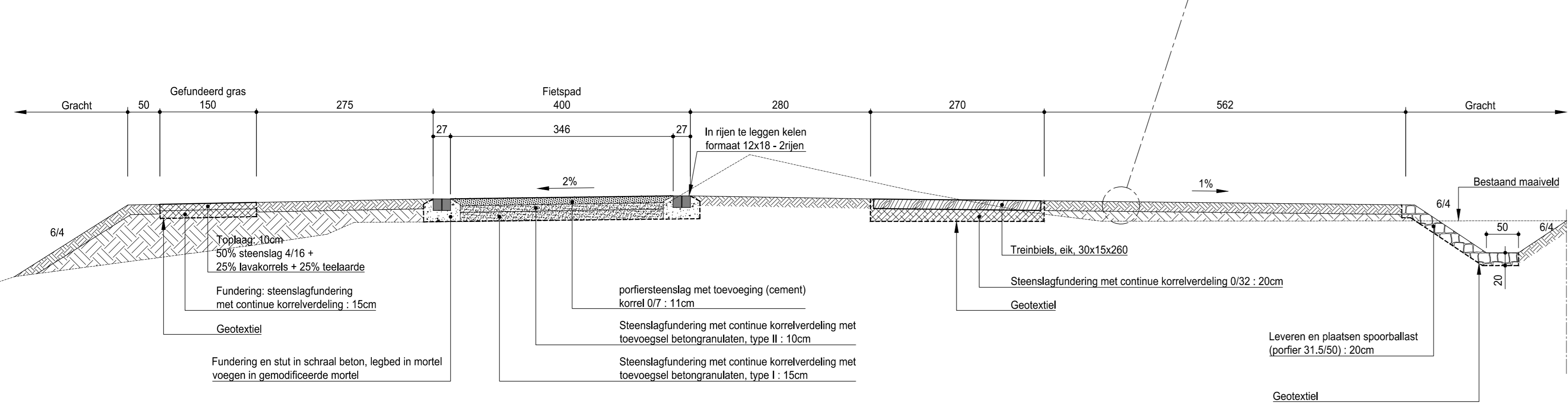
LEGENDE

Afmetingen in cm - Niveaus in M - Radius in M

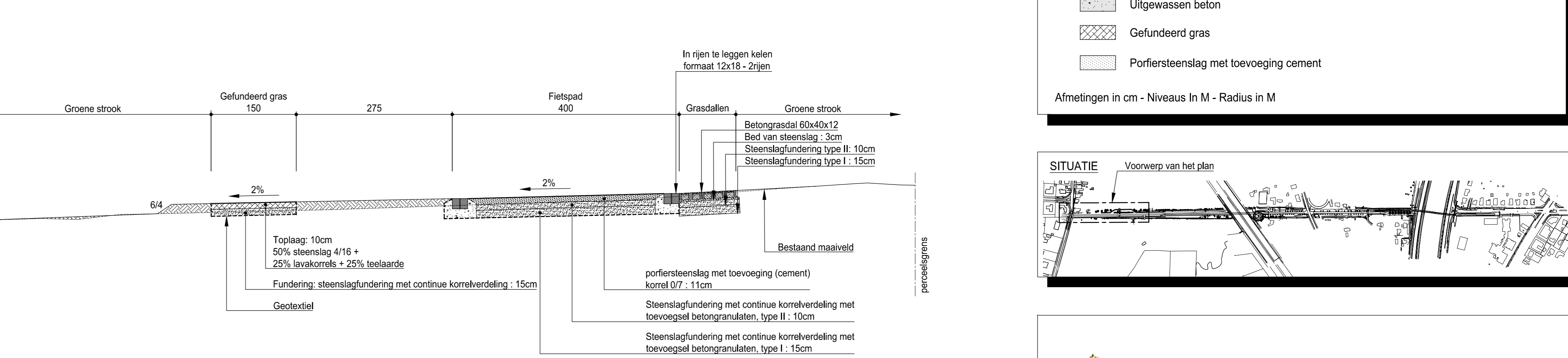
Principe ophogen berm



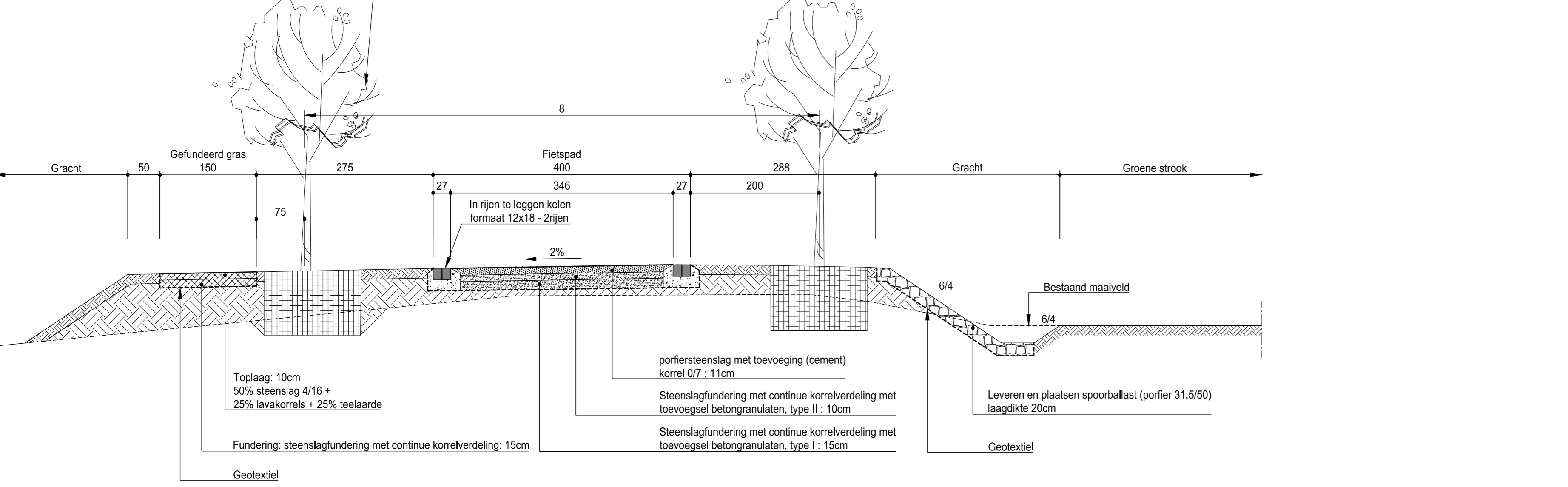
SNEDE 71 - 71 (SCH.: 1/50)



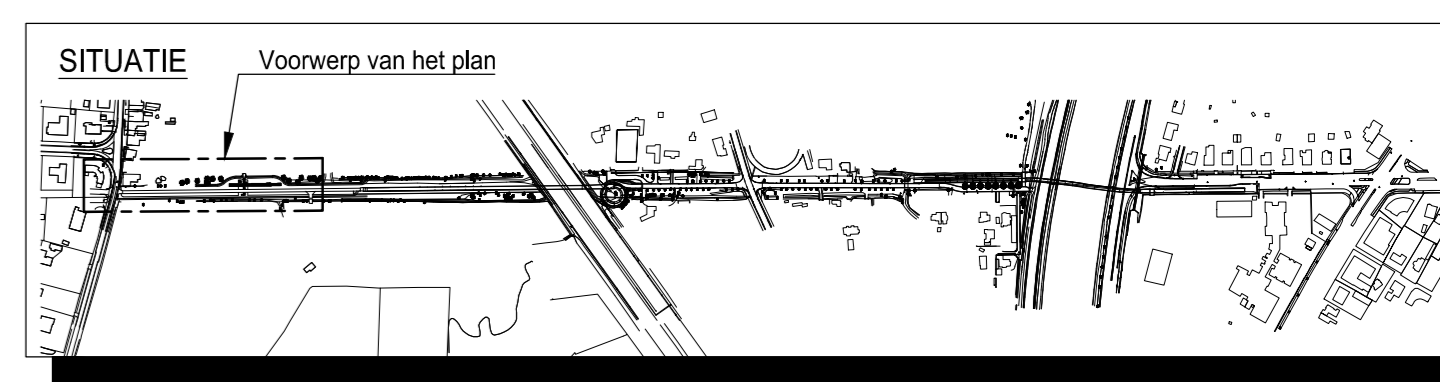
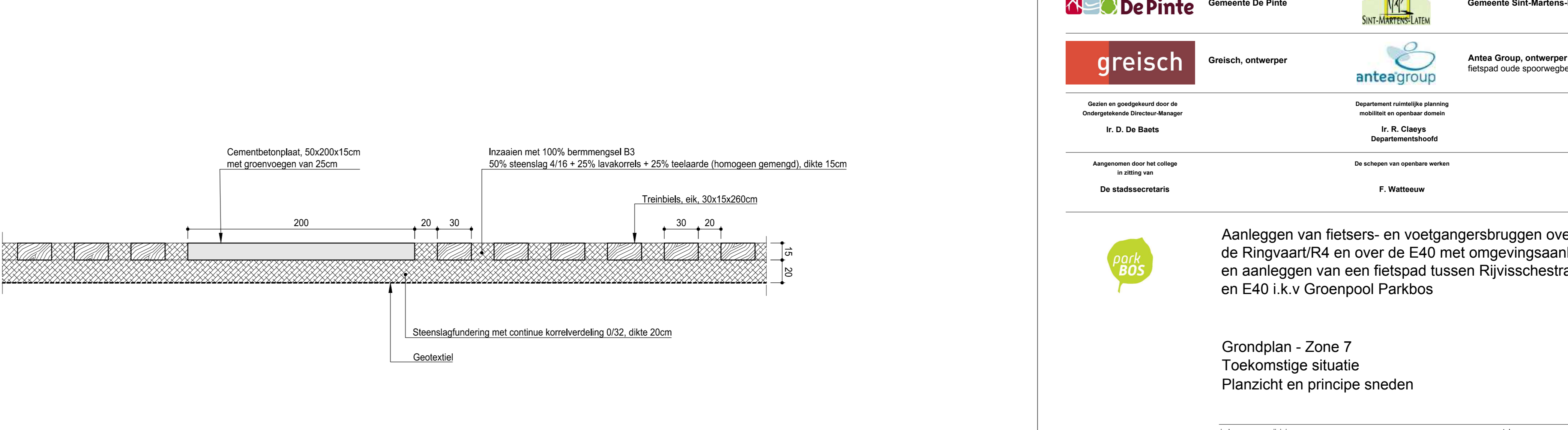
SNEDE 73 - 73 (SCH.: 1/50)



SNEDE 72 - 72 (SCH.: 1/50)



SNEDE 74 - 74 (SCH.: 1/25)



STAD GENT De Stad Gent
Stadhuis - Botermarkt n°1, 9000 Gent

Weg en Verkeer Het Vlaamse Gewest, voor het Agentschap Wegen en Verkeer

WATERWEGEN EN ZEKAANAAL NV (WVZ)

DOET-VLAANDEREN Provincie Oost-Vlaanderen

VLAAMSE LANDMATSCHAPPIJ Vlaamse landmatschappij

DE PINTE Gemeente De Pinte

SINT-MARTENS-LATEM Gemeente Sint-Martens-Latem

greisch Greisch, ontwerper

anteagroup Antea Group, ontwerper deel fietspad oude spoorwegbedding

Gedien en goedgekeurd door de Ondergrondse Directeur-Meester
I. D. De Baets

De stadsecretaris

De schep en operatie werken
F. Watteuw

park BOS

Aanleggen van fietsers- en voetgangersbruggen over de Ringvaart/R4 en over de E40 met omgevingsaanleg en aanleggen van een fietspad tussen Rijvisschestraat en E40 i.k.v Groenpool Parkbos

Grondplan - Zone 7
Toekomstige situatie
Planzicht en principe sneden

index	wijzigingen	tek	ver	datum
A	Eerste uitgave	JGU	AD	27.11.15

uitgever	schaal	doosnr	slap	type	documentnummer
Greisch	1/200-50-25	4427	AB	T	3071-A