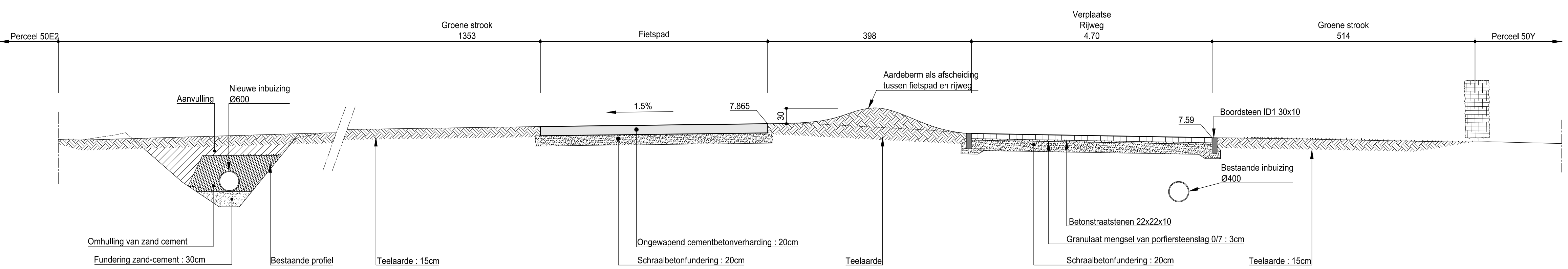
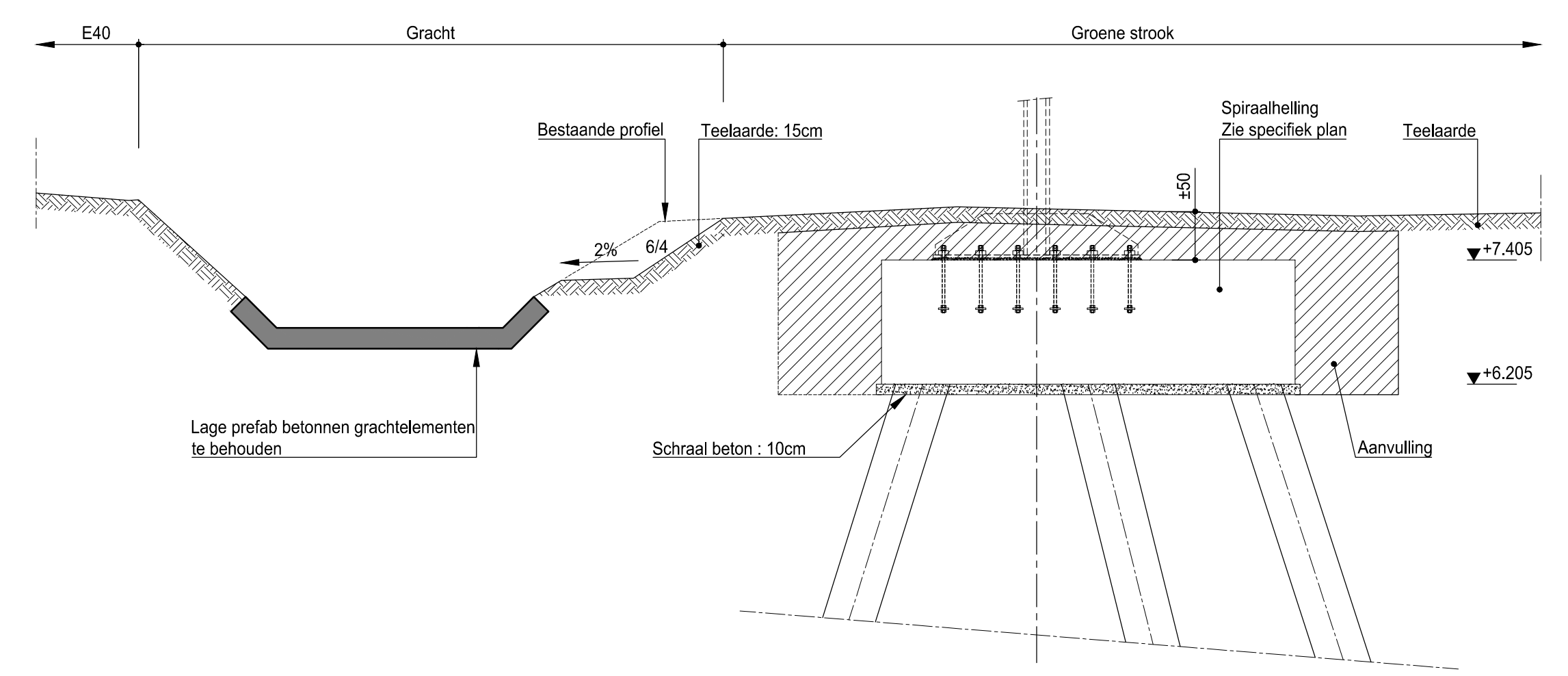


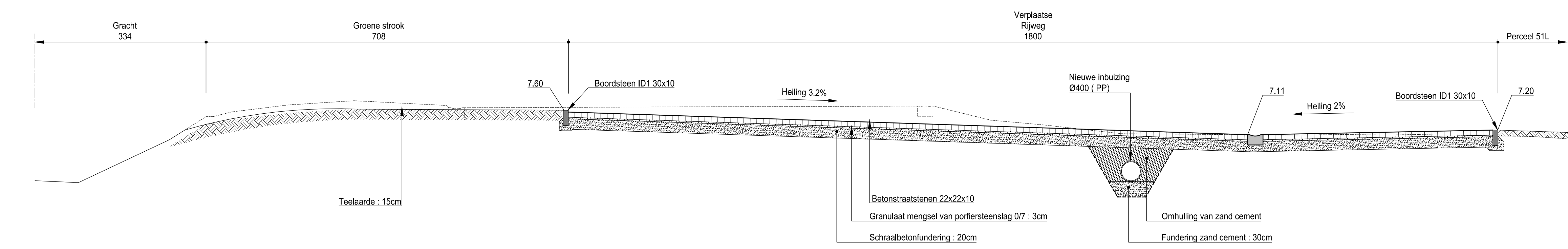
SNEDE 41 - 41 (SCH.: 1/50)



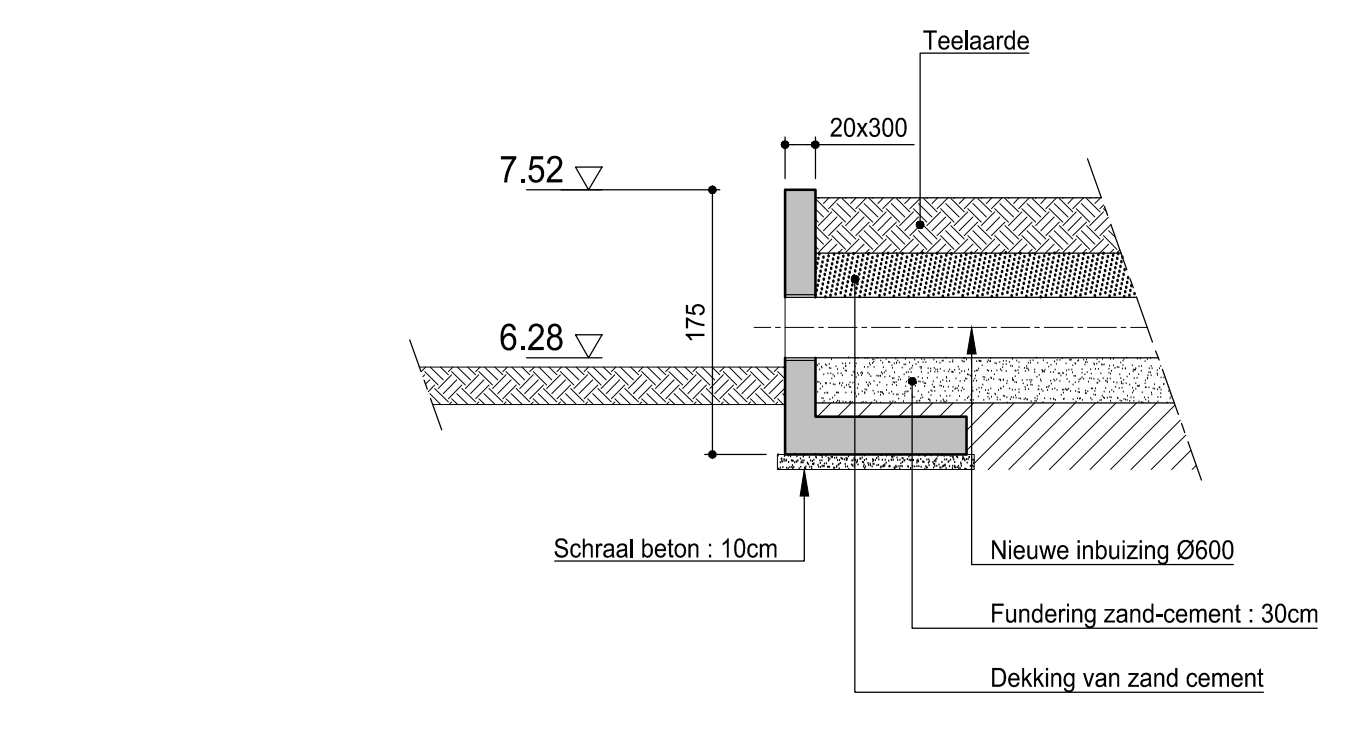
SNEDE 43 - 43 (SCH.: 1/50)



SNEDE 42 - 42 (SCH.: 1/50)



SNEDE 44 - 44 (SCH.: 1/50)

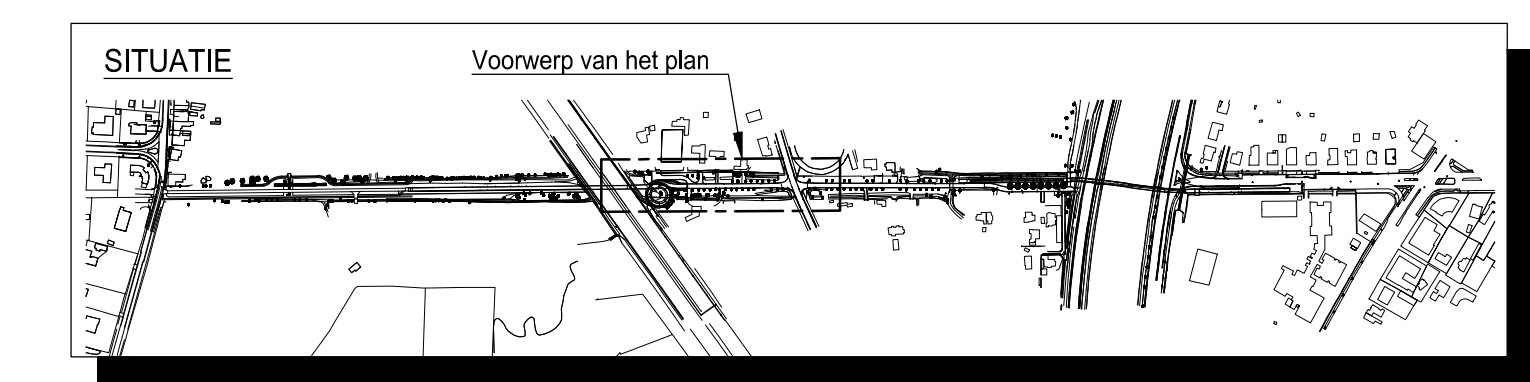


NOTA
 Riëling : Zie specifiek plan

LEGENDE

--- Afstandlijnen t.o.v autosnelweg	● Bestaande boom
- - - - - Rooilijn	● Nieuwe boom
- - - - - Grens der werken	SK Straatkolk met betonbak
~ ~ ~ ~ ~ Haag	AP Antiparkeerspalts
○ ○ ○ Omheining	WP Wegneembare antiparkeerspalts
→ Afwateringsrichting	WP Halfverharding met spontane vegetatie
Asfalt	Gr. Groene Berm
Betonplaat	Waterdoorlatende betonstraatslenen met verstrede voegen
Ongewapend cementbetonverharding	Leveren en plaatsen spoorballas
Grond gestabiliseerd met steenslag	Perceelsovergang
Betonstraatslenen	
Uitgewassen beton	
Gefundeerd gras	
Porfiersteenslag met toevoeging cement	

Afmetingen in cm - Niveaus in M - Radius in M



STAD GENT De Stad Gent
 Stadhuis - Botermarkt n°1, 9000 Gent

Het Vlaamse Gewest, voor het Agentschap Wegen en Verkeer

Provincie Oost-Vlaanderen

Vlaamse landmatschappij

De Pinte Gemeente De Pinte

Sint-Martens-Latem Gemeente Sint-Martens-Latem

greisch Greisch, ontwerper

anteagroup Antea Group, ontwerper deel fietspad oude spoorwegbedding

Geleid en gesignaleerd door de Ondergruente Directeur-Merger
 Ir. D. De Baets

Deelname aan de realisatie van de planning mobiliteit en openbaar domein
 Ir. R. Claeys
 Departement Infrastructuur

Aanbevelen door het college in dit verslag
 De stadssecretaris

De schepers van openbare werken
 F. Walbeeuw

park BOS

Aanleggen van fietsers- en voetgangersbruggen over de Ringvaart/R4 en over de E40 met omgevingsaanleg en aanleggen van een fietspad tussen Rijvisschestraat en E40 i.k.v Groenpool Parkbos

Grondplan - Zone 4
 Toekomstige situatie
 Planzicht en principe sneden

index	wijzigingen	tek	ver	datum
A	Eerste uitgave	JGU	AD	27.11.15

uitgever: Greisch | schaal: 1/200-50 | dossier: 4427 | AB | T | 3041-A